







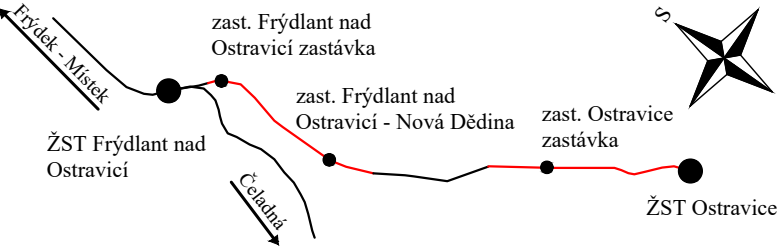
- Legenda:
-  Balíza systému ETCS
 -  Osa koleje
 -  Hranice pozemkových parcel
 -  Hranice pozemkových parcel - vnitřní kresba
 -  Stávající drážní síť

Ministerstvo dopravy
Státní fond dopravní infrastruktury



Jiná ověření:

Paré:

Orientační schéma:


Razítko oprávněné osoby:

Revize:

Datum:

Popis:

Kontroloval:

000

11.05.2023

Definitivní odevzdání dokumentace

Mgr. Radek Böhm

Stavebník/Investor:

Adresa:

Zástupce investora:


Adresa:

Správa železnic, státní organizace

Dlážděná 1003/7, 110 00 Praha 1

Stavební správa východ

Nerudova 1, 779 00 Olomouc

 **SPRÁVA
ŽELEZNIC**

Zhotovitel díla:

Adresa:


Kontakt:

Signal Projekt s.r.o.

Vídeňská 55, 639 00 Brno

T: +420 543 233 962

E: projekce@signalprojekt.cz



Zhotovitel části/objektu:

Adresa:


Kontakt:

Signal Projekt s.r.o.

Vídeňská 55, 639 00 Brno

T: +420 543 233 962

E: projekce@signalprojekt.cz



Hlavní projektant (HIP):

Specialista:

Mgr. Radek Böhm

Ing. Milan Lukášek

Název stavby/akce:

Název části:

Název objektu/díle části:

Název přílohy:

Název díle části přílohy:

Odpovědný projektant:

Kraj:

Implementace ETCS Regional
Frýdlant nad Ostravicí - Ostravice

Situační výkresy

Koordinační situační výkres

Balizová skupina

v km 1,373

Zpracovatel přílohy:

Katastrální území:

Označení investora:

Zakázka:

Označení části:

Označení objektu/komplexu:

Číslo přílohy (typ/pořadí):

Stupeň dokumentace:

Smluvní datum zpracování:

S622100189

22-088-35-513

C.3

-

2. 003

DUSP+PDPS

11.9.2023

Kódové označení přílohy:

Měřítko:

Formáty:

TUDU:

5622100189_PDPS_C3XXX_XXXXXXXXXX_XX_2_003_000

1:500

2 x A4

2161